



FORMULÁRIO DE CARACTERIZAÇÃO DO EMPREENDIMENTO

Nas áreas de empréstimo e bota-fora, devem ser observados todos os critérios gerais e específicos para a atividade de movimentação de terra.

Deverá ser observada rigorosamente a formatação deste formulário, não sendo permitida qualquer inclusão, exclusão ou alteração de campos, sob pena de não aceitação do documento.

ENQUARAMENTO: Terraplenagem – corte, aterro, áreas de empréstimo e, ou bota-fora, exceto para atividades finais passíveis de licenciamento ambiental.

Descrever atividade de movimentação de terra a ser desenvolvida, conforme enquadramento:

Descrever a finalidade da movimentação de terra:

Área de intervenção _____ m²; Volume _____ m³; Altura de taludes _____ m

INFORMAÇÕES DO EMPREENDIMENTO

Razão Social/Nome:

Nome Fantasia:

CNPJ/CPF:

Endereço:

Cidade:

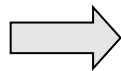
Tel:

CARACTERÍSTICAS DA ÁREA

Localização

Zona Urbana

Zona Rural



Inserida em área:

Industrial Residencial Comercial Mista

Outra. Especificar _____

Há residência(s) de terceiros no entorno (raio de 100m)?

Sim

Não

A área está inserida em Unidade de Conservação (UC) ou em sua zona de amortecimento?

Sim

Nome da unidade de conservação: Parque Estadual de Pedra Azul

Nº do documento referente à anuência: _____

Não



Em caso de instalação da atividade, haverá supressão de vegetação?

Sim

Nº do documento referente à autorização expedida pelo IDAF: _____

Não

O empreendimento ocupa Área de Preservação Permanente (APP), assim definida pela Lei Federal 12.651/12?

Deve-se considerar toda e qualquer estrutura e unidade, mesmo que de apoio, como área do empreendimento, observando especialmente a localização de topos de morros, rios, córregos, riachos, nascentes, lagoas e reservatórios.

Sim. Tipo de APP: Tamanho da área ocupada:(m²).

O que está em APP?

Não.

* A área da atividade não deve corresponder a APP, excetuam-se somente os casos de interesse social e utilidade pública e baixo impacto ambiental previstos na Lei Federal nº 12.651/12 (artigo 3º, incisos VIII e IX), devidamente comprovados, situação em que deverá ser formulada consulta à SEMMAM. Nos casos excepcionais, deverá ser apresentado juntamente com o requerimento de licença, Plano de Compensação Ambiental, acompanhado da devida ART, com proposta de compensação florestal, equivalente a, no mínimo, o dobro da área ocupada em APP.

COORDENADAS UTM DA ÁREA A SER REALIZADA A ATIVIDADE (CORTE E ATERRO)

Datum utilizado:

SAD 69 Córrego Alegre WGS84 Outro. Especificar _____

Coordenadas dos vértices da área a ser utilizada:

UTM(N): _____ e UTM(E): _____

UTM(N): _____ e UTM(E): _____

UTM(N): _____ e UTM(E): _____

UTM(N): _____ e UTM(E): _____

INFORMAÇÕES SOBRE A ATIVIDADE

Fase do empreendimento:

Planejamento

Instalação



Previsão de início da operação: _____

Operação. Data de início da atividade: _____



Volume total de movimentação de terra: _____ m³. (Somar o volume de terra movimentado)

Volume de corte: _____ m³. (Origem do material)

Volume de aterro: _____ m³. (Destino do material)

Altura máxima dos Taludes formados: _____ metros.

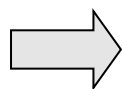
OBS. Caso haja excedente, referenciar área de bota-fora. Caso haja déficit, referenciar área de empréstimo.

RECURSOS HÍDRICOS

Existe Corpo Hídrico próximo da área de corte ou aterro?

Não

Sim



Nome do Corpo Hídrico: _____

Distância do local da atividade: _____

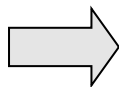
BOTA-FORA E ÁREA DE EMPRÉSTIMO

Haverá necessidade de área de Bota-Fora?

Não

Coordenadas dos vértices da área a ser utilizada:

Sim



UTM(N): _____ e UTM(E): _____

UTM(N): _____ e UTM(E): _____

UTM(N): _____ e UTM(E): _____

UTM(N): _____ e UTM(E): _____

Volume estimado de Bota-Fora: _____ m³

O local onde será disposto o material de Bota-Fora está em Unidade de Conservação: Sim Não

O local onde será disposto o material demanda supressão vegetal:

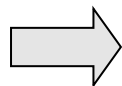
Não Sim - n^o do documento referente à autorização expedida pelo IDAF:

RECURSOS HÍDRICOS

Existe corpo hídrico próximo da área de bota-fora?

Não

Sim



Nome do corpo hídrico: _____

Distância do local da atividade: _____ metros

Caso a propriedade onde será o bota-fora pertencer a terceiros, referenciar documentalmente a autorização do proprietário da área para depósito do material. Esse documento deverá constar em Anexo.

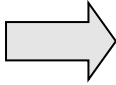


Haverá necessidade de áreas de empréstimo para complementação do serviço de Terraplenagem?

Não

Coordenadas dos vértices da área a ser utilizada:

Sim



UTM(N): _____ e UTM(E): _____

UTM(N): _____ e UTM(E): _____

UTM(N): _____ e UTM(E): _____

UTM(N): _____ e UTM(E): _____

Volume estimado de empréstimo: _____ m³

Área de intervenção: _____ m²

O local de empréstimo está em Unidade de Conservação:

Sim Não

O local empréstimo demanda supressão vegetal:

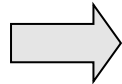
Não Sim - n^o do documento referente à autorização expedida pelo IDAF:

RECURSOS HÍDRICOS

Existe corpo hídrico próximo da área de empréstimo?

Não

Sim



Nome do corpo hídrico: _____

Distância do local da atividade: _____

Caso seja necessário importar material de propriedade de terceiros, referenciar documentalmente a autorização do proprietário da área para a remoção do material. Esse documento deverá constar em Anexo.

ROTEIRO DE ACESSO

Principais vias de acesso e pontos de referência



CROQUI DE LOCALIZAÇÃO DO EMPREENDIMENTO

Indicar, em um raio de 100 (cem) metros, a situação de ocupação da área (habitação, serviço público, arruamento, atividades produtivas locais e outros) e recursos hídricos e florestais.

Informamos ainda que:

- () Nada mais existe a declarar
- () Declaramos o que consta em anexo

