

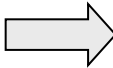


## **FORMULÁRIO DE CARACTERIZAÇÃO DO EMPREENDIMENTO**

**É expressamente proibido qualquer tipo de intervenção em Área de Preservação Permanente. Deverá ser observada rigorosamente a formatação deste formulário, não sendo permitida qualquer inclusão, exclusão ou alteração de campos, sob pena de não aceitação do documento.**

<b>ENQUADRAMENTO:</b>
Descrição da atividade desenvolvida:
Área de intervenção: _____ ha ( <i>área construída + área de estocagem + área de estacionamento + área de apoio = AU ≤ 0,1ha</i> )

<b>INFORMAÇÕES DO EMPREENDIMENTO</b>
Razão Social/Nome: _____
Nome Fantasia: _____ CNPJ/CPF: _____
Endereço: _____ Nº _____ Bairro _____
Cidade: _____ CEP: _____ Tel: (____) _____

<b>CARACTERÍSTICAS DA ÁREA</b>
<u>Localização</u> <input type="checkbox"/> Zona Urbana  Inserida em área: <input type="checkbox"/> Zona Rural <input type="checkbox"/> Industrial <input type="checkbox"/> Residencial <input type="checkbox"/> Comercial <input type="checkbox"/> Mista <input type="checkbox"/> Outra. Especificar _____
<u>Há residência(s) de terceiros no entorno?</u> <input type="checkbox"/> Sim <input type="checkbox"/> Não
<u>A área está inserida em Unidade de Conservação (UC) ou em sua zona de amortecimento?</u> <input type="checkbox"/> Sim Nome da unidade de conservação: _____ Nº do documento referente à anuência: _____ <input type="checkbox"/> Não



Haverá supressão de vegetação?

Sim

Nº do documento referente à autorização expedida pelo IDAF: \_\_\_\_\_

Não

O empreendimento ocupa Área de Preservação Permanente (APP), assim definida pela Lei Federal 12.651/12?

Sim Classificação da APP: \_\_\_\_\_

Não

Implantação do empreendimento:

Haverá movimentação de terra (corte, aterro ou terraplanagem) na área do empreendimento?

Sim

Não



Preencher FCE de terraplanagem.

#### COORDENADAS UTM

UTM (N):

UTM (E):

*Coordenadas dos vértices da Poligonal (mínimo de 04 pontos):*

UTM (N): \_\_\_\_\_

UTM (E): \_\_\_\_\_

UTM (N): \_\_\_\_\_

UTM (E): \_\_\_\_\_

UTM (N): \_\_\_\_\_

UTM (E): \_\_\_\_\_

UTM (N): \_\_\_\_\_

UTM (E): \_\_\_\_\_

UTM (N): \_\_\_\_\_

UTM (E): \_\_\_\_\_

UTM (N): \_\_\_\_\_

UTM (E): \_\_\_\_\_

**OBS:** O Datum utilizado deverá ser o WGS 84 e as coordenadas em UTM

#### INFORMAÇÕES SOBRE A ATIVIDADE

Fase do empreendimento:

Planejamento

Instalação

Operação. Data de início da atividade: \_\_\_\_\_



Previsão de início da operação: \_\_\_\_\_

Nº de empregados: \_\_\_\_\_

Tipo de estrutura física existente e equipamentos instalados (tipos e quantidade):

\_\_\_\_\_



Possui depósito para armazenamento de produtos perigosos (vasilhames de óleo ou graxa para a lubrificação de máquinas, solventes, etc.)?

Sim

Não



Possui contenção contra vazamentos?

Sim

Não



Especifique: \_\_\_\_\_

Possui tanque de combustível aéreo no empreendimento?

Sim

Não



Tipo de combustível: \_\_\_\_\_

Capacidade máxima de armazenamento: \_\_\_\_\_

Possui sistema de contenção:  Sim

Não



Especifique \_\_\_\_\_

### FONTES DE ABASTECIMENTO DE ÁGUA

*OBS.: Indicar todas as fontes efetivamente utilizadas.*

Rede Pública. Informar nome da Concessionária / Empresa: \_\_\_\_\_

Poço(s). Informar: Tipo: \_\_\_\_\_ Quantidade: \_\_\_\_\_

Reservatórios, represas ou barragens. Nº da licença/autorização: \_\_\_\_\_

Curso d' água (rios, córrego e riachos). Nome: \_\_\_\_\_

Lago/lagoa. Nome: \_\_\_\_\_

Captação de água pluvial

Nascente

Outros. Especificar: \_\_\_\_\_

Reutiliza água do processo produtivo?

Sim

Não



Consumo de água: \_\_\_\_\_ m<sup>3</sup>/dia.

Outorga para uso de recurso hídrico

Nº do documento \_\_\_\_\_

Certidão de dispensa de outorga

Nº do documento \_\_\_\_\_

Declaração Estadual de Uso de Água Subterrânea

Nº do documento \_\_\_\_\_

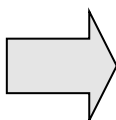
Não passível atualmente de outorga ou dispensa: realiza captação de águas subterrâneas, pluviais, não utiliza recurso hídrico diretamente para abastecimento próprio e não realiza lançamento de efluentes em corpos de água (serviços disponibilizados pela concessionária de água e esgoto).

### FONTES DE GERAÇÃO DE EFLUENTES

#### TIPO DE EFLUENTE

#### DESTINAÇÃO FINAL

Efluentes domésticos  
(esgoto sanitário).



Rede de coleta pública.

Sistema de Fossa Séptica/  
Filtro Anaeróbio

Corpo d'água

Sumidouro

Não há geração

#### TIPO DE EFLUENTE

#### DESTINAÇÃO

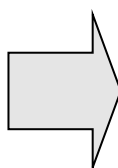
Industrial

Outros

Especificar: \_\_\_\_\_

\_\_\_\_\_

\_\_\_\_\_



(\*) SAO – Sistema Separador De  
Água/Óleo

Outros

Especificar: \_\_\_\_\_

\_\_\_\_\_

\_\_\_\_\_

Destinação final da água residuária do sistema de tratamento de efluentes oleosos:

Corpo d'água

Rede de coleta de esgoto. Anuência da CESAN nº \_\_\_\_\_

Rede de drenagem pluvial

Outro. Especificar: \_\_\_\_\_



## MANUTENÇÃO DO SISTEMA DE TRATAMENTO

Sistema de Fossa Séptica/ Filtro Anaeróbio.

Semestral  Anual  Outro período de manutenção. Especificar \_\_\_\_\_

Lançamento em rede de coleta pública

Informar o nome da(s) empresa(s) responsável(is) pela Limpeza, Coleta, Transporte e Destinação final dos resíduos/efluentes provenientes da limpeza/manutenção do sistema de tratamento:

---

---

Sistema Separador de Água e Óleo (SSAO):

Semanal  Mensal  Outro período de manutenção. Especificar \_\_\_\_\_

Informar o nome da(s) empresa(s) responsável(is) pela Limpeza, Coleta, Transporte e Destinação final dos resíduos/efluentes provenientes da limpeza/manutenção do sistema de tratamento:

---

---

## GERENCIAMENTO DE RESÍDUOS

Gerenciamento de resíduos não perigosos gerados na atividade:

<b>Tipo de resíduo</b>	<b>Acondicionamento</b>	<b>Armazenamento</b>	<b>Destinação</b>
a) Resíduos orgânicos provenientes de sobras de alimentos.			
b) Resíduos domésticos, de varrição e administrativos.			
c) Resíduos de construção civil (entulho, madeiras, vergalhões, etc)			
d) Sucata metálica / não metálica e resíduos de solda.			
e) Resíduos recicláveis (papéis, papelões, plásticos, vidros, borrachas, etc).			
f) Outros. Especificar:			

Gerenciamento de resíduos perigosos (Classe I) gerados na atividade:

<b>Tipo de resíduo</b>	<b>Acondicionamento</b>	<b>Armazenamento</b>	<b>Destinação</b>
a) Estopas, trapos, filtros, papéis, papelões contaminados.			
b) Embalagens / recipientes descartados (latas, frascos etc.)			
c) Materiais contaminados com óleo.			
d) Óleo lubrificante usado ou contaminado (OLUC)			
e) Outros. Especificar:			



OBS: Indicar os números correspondentes aos tipos de acondicionamento, armazenamento e destinação realizados no local. Pode ser indicado mais de um número por tipo de resíduo.

**Acondicionamento:**

- (0) Não há geração
- (1) Tonéis
- (2) Bombonas
- (3) Sacolas
- (4) Tambor de 200L
- (5) Big Bags
- (6) Outro.

Especificar: \_\_\_\_\_

**Armazenamento:**

- (0) Não há geração
- (1) Com cobertura
- (2) Piso impermeabilizado
- (3) Contenção
- (4) Local descoberto
- (5) Outro.

Especificar: \_\_\_\_\_

**Destinação:**

- (0) Não há geração
- (1) Empresa licenciada para coleta e transporte
- (2) Reciclagem
- (3) Reaproveitamento
- (4) Doação/ Venda para terceiros
- (5) Coleta pública
- (6) Outro.

Especificar: \_\_\_\_\_

Quando for indicado o “nº 1” no item “destinação” deverá ser indicado no campo abaixo o(s) nome(s) da(s) empresa(s) responsáveis pela coleta, transporte e destinação final dos resíduos. As empresas deverão possuir licença ambiental válida para realização da atividade.

---

---

---

### RELATÓRIO FOTOGRÁFICO

(detalhado e de fácil visualização) com data, devendo ilustrar as seguintes situações:

- a. Localização do empreendimento identificando a frente, fachada ou entrada principal e seu entorno;
- b. Identificação do interior da área;
- c. Sistemas de tratamento dos efluentes gerados;
- d. Local de armazenamento dos resíduos gerados na atividade;
- e. Outros controles adotados.

OBS.: O relatório fotográfico deverá constar como anexo.

### ROTEIRO DE ACESSO

Principais vias de acesso e pontos de referência

---

---

---



### **CROQUI DE LOCALIZAÇÃO DO EMPREENDIMENTO**

Indicar, em um raio de 100 (cem) metros, a situação de ocupação da área (habitação, serviço público, arruamento, atividades produtivas locais e outros) e recursos hídricos e florestais.

Informamos ainda que:

- Nada mais existe a declarar
- Declaramos o que consta em anexo



**Anexo**

---

---

---

---

---

---

---

---

---

---

---

---

---

---

---

---

---

---

---

---

---

---

Data: / /

---

Responsável técnico

---

Representante Legal

**ATENÇÃO: Este documento deverá ter a firma dos signatários reconhecida em cartório**